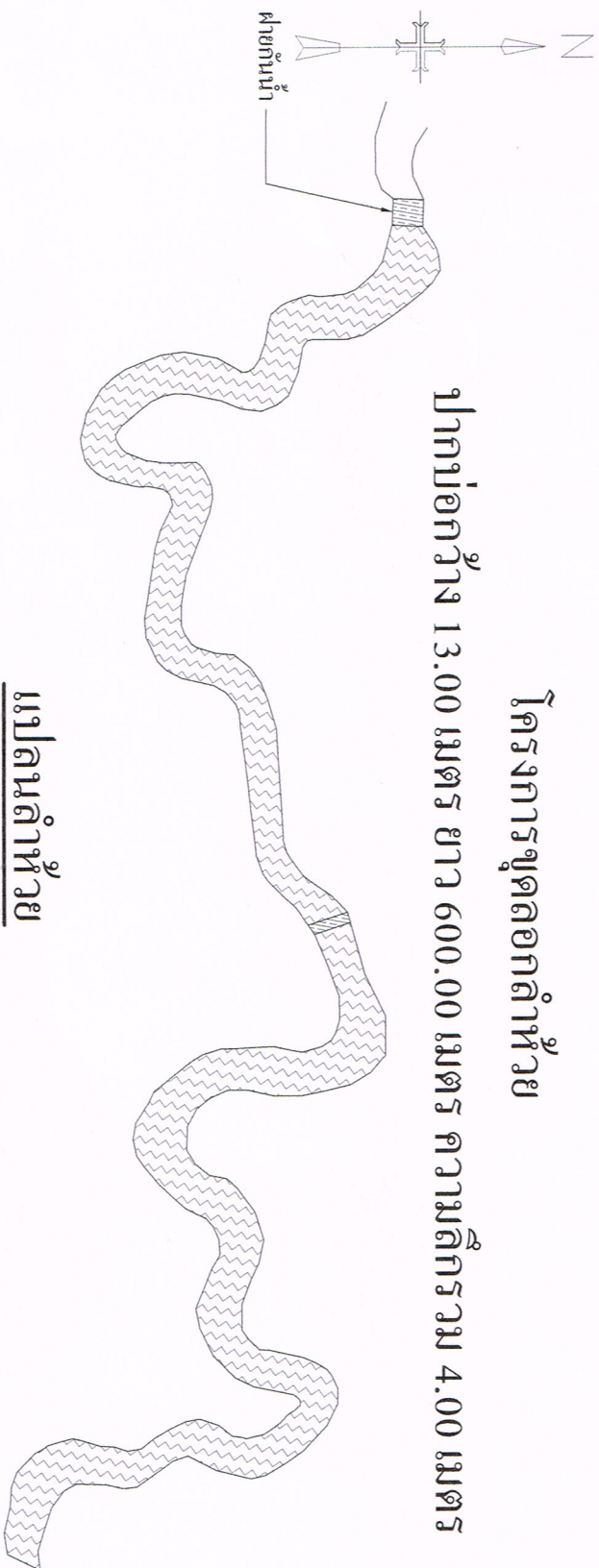
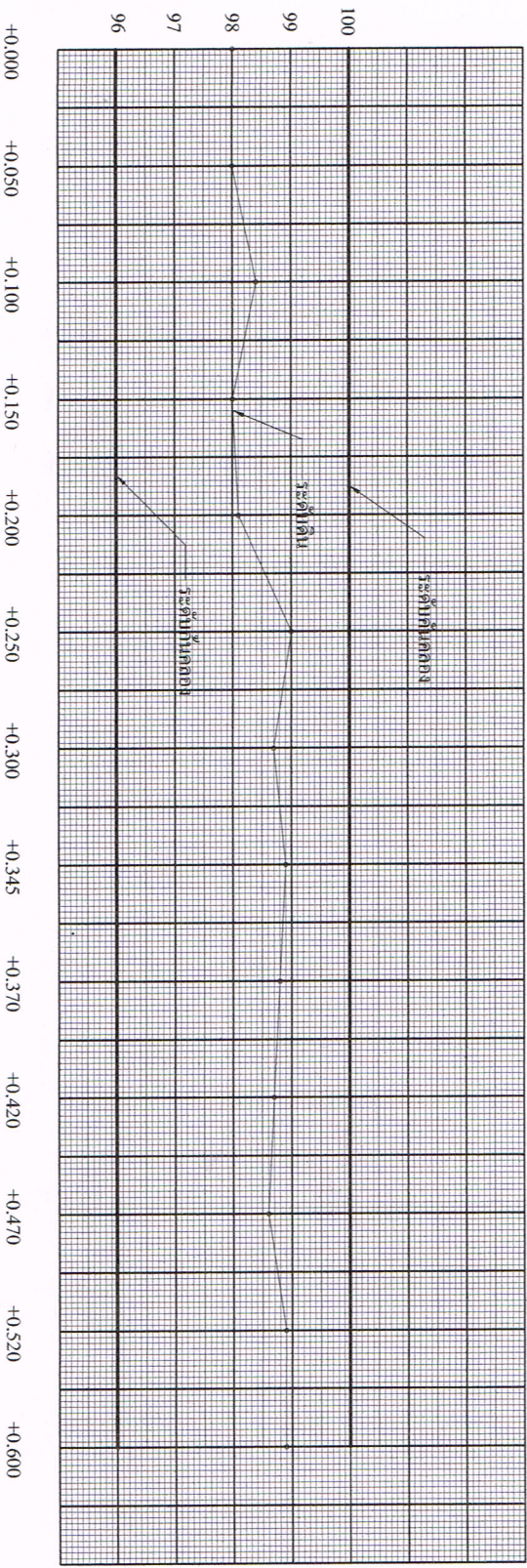


# โครงการขุดลอกลำห้วย

ปากบ่อกว้าง 13.00 เมตร ยาว 600.00 เมตร ความลึกกรวม 4.00 เมตร



## แปลนลำห้วย



- ระบุขนาดต่างหากหากมีการเปลี่ยนแปลงให้ชัดเจนอยู่กับจุดที่วัดขนาดและการบ่งชี้ตำแหน่งผู้ควบคุมงาน

JOB No :



PROJECT NAME :

โครงการขุดลอกลำห้วย

LOCATION

หมู่ที่ 1 บ้านนาบัว  
ต.นาบัว อ.เมือง จ.สุรินทร์

ลำดับ	รายการ	
1	สำรวจ	<i>[Signature]</i>
2	เขียน	<i>[Signature]</i>
3	ตรวจ	<i>[Signature]</i>
4	พิมพ์	<i>[Signature]</i>
5	อนุมัติ	<i>[Signature]</i>

SCALE : 1 : 100

DRAWING TITLE :

DRAWING No. :

**A-00**

TOTAL :

JOB No :



PROJECT NAME :

โครงการขุดลอกลำห้วย

LOCATION

หมู่ที่ 1 บ้านนาบัว  
ต.นาบัว อ.เมือง จ.สุรินทร์

ลำดับ	รายการ	
1	สำรวจ	
2	เขียน	
3	ตรวจสอบ	
4	เห็นชอบ	
5	อนุมัติ	

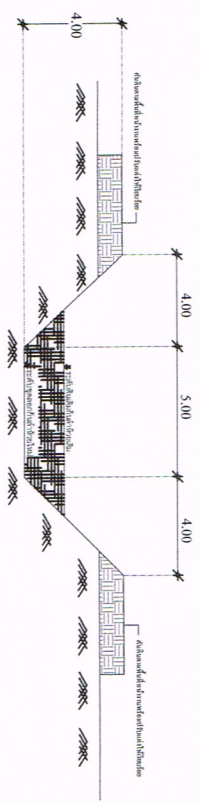
SCALE : 1 : 100

DRAWING TITLE :

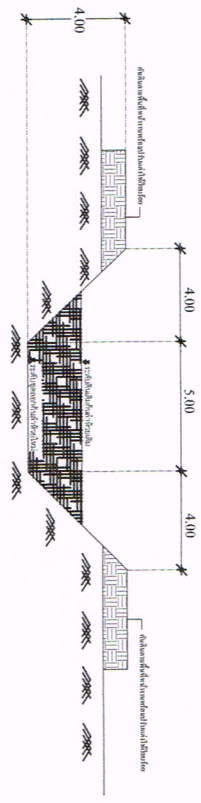
DRAWING No :

A-00

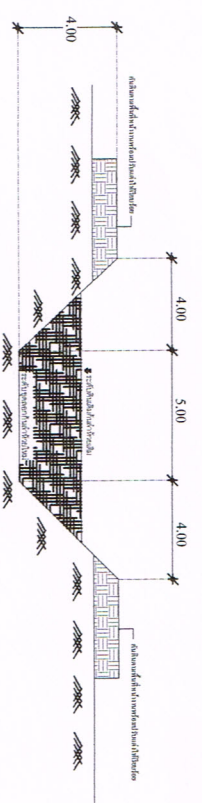
TOTAL :



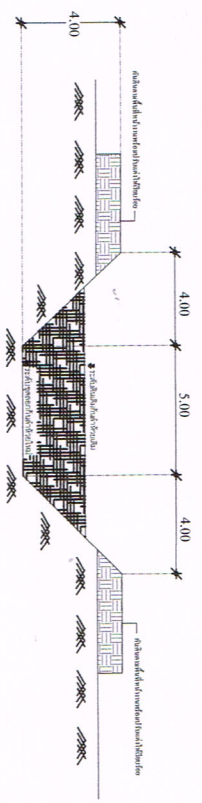
รูปตัด S TA +0.100



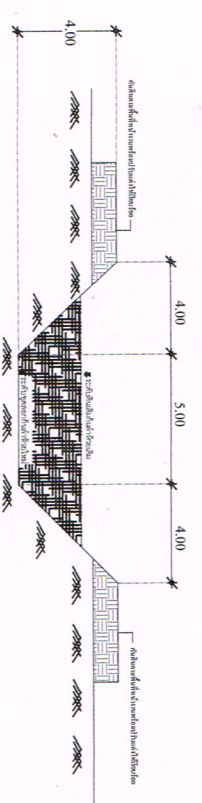
รูปตัด S TA +0.200



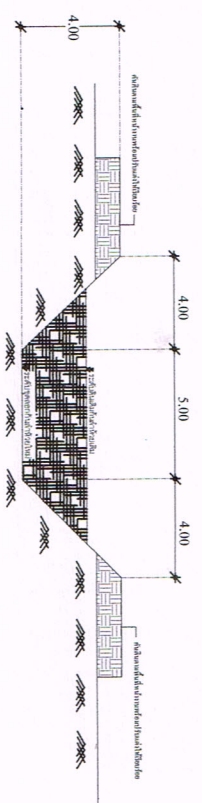
รูปตัด S TA +0.300



รูปตัด S TA +0.370



รูปตัด S TA +0.470



รูปตัด S TA +0.600

- ระยะทางต่างๆหากมีการเปลี่ยนแปลงให้ขึ้นอยู่กับจุดที่คณะกรรมการแต่ละข้างผู้ควบคุมงาน